

Blaubeuren erwandern  
Wandertouren rund um Blaubeuren

Tourismuszentrale  
Blaubeuren  
Aachgasse 7, 89143 Blaubeuren  
Eingang "Auf dem Graben"  
Tel. 07344-92 10 25  
Fax 07344-95 24 34  
e-mail: tourismuszentrale-  
blaubeuren@arcor.de



**Blautopfstadt**  
**Blaubeuren**

**Öffnungszeiten:**  
April bis Oktober:  
Freitag 14–17 Uhr  
Sa, So, Feiertag  
10–12 u. 14–17 Uhr  
November bis März:  
Sonntag 11–15 Uhr



Erwandern Sie Blaubeuren  
mit der **Wanderkarte** rund um  
Blaubeuren, Maßstab 1:25 000,  
für 4,50 Euro erhältlich bei der  
Tourismuszentrale Blaubeuren

Weitere Info auch über die  
Stadtverwaltung Blaubeuren  
Rathaus, Karlstraße 2  
89143 Blaubeuren  
Mo bis Fr: Tel. 07344-96 69-0  
[www.blaubeuren.de](http://www.blaubeuren.de)

**Blautopfstadt**  
**Blaubeuren**



**Blaubeuren**  
**erwandern**

**Wandertouren**  
**rund um Blaubeuren**




Ausgabe 2008  
© bärbel kächele grafikdesign, [www.visuelles.de](http://www.visuelles.de)  
Fotos: W. Adler, M. Hangst, D. Ohm

# Blaubeuren erwandern

## Wandertouren rund um Blaubeuren

### Natur und mehr



**Tour 1: Panorama-Rundwanderung**  
 Wegstrecke: Blautopf ... Aufstieg zum Blaufels (traumhafter Blick über die gesamte Stadt) ... Landsitzle (hier gibt es eine Grillstelle) ... vorbei am Segelflugplatz ... Sonderbuch ... Rusenschloss (Aussicht) ... Große Grotte ... [\*] ... über die Blau hinauf zur B28 ... Bahnhof ... Aufstieg am Tunnel B28 zum Weilersteig ... weiter entlang des Panoramawegs (Aussicht) ... zurück in die Altstadt.

**Weglänge: ca. 9 km**  
**Höhenunterschied: ca. 150 m**

\*Abkürzung über den Rücken (Aussichtspunkt) in die Stadt.  
**Abgekürzte Wegstrecke: ca. 7 km**



**Tour 2: Über den Höhlen des Blautopfs**  
 Wegstrecke: Blautopf ... Panoramaweg (Aussicht) ... Weiler ... Tiefental ... Seißen (Einkehr möglich) ... über Steigziegelhütte ... Hessenhöfe ... über die obere Steige (Schacht der Vetterhöhle) ... Abstieg nach Blaubeuren.

**Weglänge: ca. 15 km**  
**Höhenunterschied: ca. 200 m**



### interessant



**Tour 3: Neandertalers Pfade**  
 Hier wurden bedeutende Funde der Urgeschichte gemacht.  
 Wegstrecke: Blaubeuren ... Felsenlabyrinth ... Brillenhöhle ... Günzelburg (Aussicht) ... Weiler ... Geißenklösterle ... Höhlenweg zum Rückenstich (B28) ... Blautal über Rusensteg ... Große Grotte (Aussicht) ... Blaubeuren.

**Weglänge: ca. 13 km**  
**Höhenunterschied: ca. 180 m**



... Wir empfehlen den Besuch im **Urgeschichtlichen Museum Blaubeuren**

**Öffnungszeiten:**  
 15. März bis Oktober:  
 Di bis So 11–17 Uhr, außer Karfreitag  
 November bis 14. März:  
 Di und Sa 14 – 17 Uhr, So 11–17 Uhr

# Blaubeuren erwandern

## Wandertouren rund um Blaubeuren



und spannend



Wandern



### Tour 4: Blaubeurer Alb und Urdonautal

Wegstrecke: Oberer Tugendpfad ... Rusenschloss (Aussicht) ... auf die Alb über Sonderbuch nach Asch (Einkehr möglich) ... [\*] ... Tobeltal ... Bühlenhausen (Einkehr möglich) ... Attenlau ... Hessenhöfe ... über den Blaufels (Aussicht) ins Tal ... Blaubeuren.

**Weglänge: ca. 18 km**


**Höhenunterschied: ca. 170 m**

\*Abkürzung bei Asch über Attenlau ... Hessenhöfe ... Blaufels (Aussicht) ... nach Blaubeuren.

**Abgekürzte Wegstrecke: ca. 13 km**

### Tour 5: Geologie, Geschichte, Kunst und Literatur

Wegstrecke: Kneippanlage (Wassertreten) ... Unterer Tugendpfad über die Blau ... durchs Ried und Anstieg zum Klötzle Blei ... über den Rucken (Aussicht) ... Kloster Blaubeuren mit



Hochaltar ... ins Badhaus der Mönche mit Heimatmuseum (beides äußerst sehenswert!) ... Blautopf.

**Weglänge: ca. 5 km**

**Höhenunterschied: ca. 80 m**

**Öffnungszeiten:** April bis Oktober:

**Badhaus:** Di bis Fr 10 – 16 Uhr


Sa, So und Feiertag 10 – 17 Uhr

**Kloster:** täglich 9 – 18 Uhr

November bis März:

Mo bis Fr 14 – 16 Uhr

Sa, So 11 – 16 Uhr




### Tour 6: Durchs Felsenlabyrinth

Wegstrecke: Blaubeuren ... Richtung Weiler (Abzweigung kurz nach dem Parkplatz rechts) ... Brillenhöhle ... Küssende Sau ... Felsenlabyrinth ... Anstieg zur Günzelburg (Aussicht) ... Seißen (hier kann man einkehren) ... Oberer Barmen ... Panoramaweg ... Blaubeuren.

**Weglänge: ca. 12 km**

**Höhenunterschied: ca. 200 m**



### Tour 7: Zum Schillerstein

Wegstrecke: Über den Rucken (Aussicht) ... Klötzle Blei ... auf dem Höhenzug bis zur Bahnlinie ... Überquerung der B28 ... Anstieg Schillerstein und Hörnle (Aussichtspunkt), (Einkehr möglich) ... Abstieg über die Hörnlesteige zum Bahnhof ... auf dem Panoramaweg zurück zur Altstadt.

**Weglänge: ca. 7 km**

**Höhenunterschied: ca. 170 m**